

1

ΕΝΤΟΠΙΣΜΟΣ ΤΗΣ ΘΕΣΗΣ ΙΔΙΟΚΤΗΣΙΑΣ ΜΕ ΧΡΗΣΗ ΚΙΝΗΤΟΥ SMARTPHONE

Στην περίπτωση που δεν διαθέτετε σύγχρονο τοπογραφικό ή αεροφωτογραφία από το ελαιοκομικό και αδυνατείτε να εντοπίσετε τη θέση της ιδιοκτησίας σας σε αεροφωτογραφία, ένας απλός τρόπος εντοπισμού είναι μέσω κάποιας εφαρμογής στο κινητό σας, η οποία μπορεί να δώσει τις συντεταγμένες, το στίγμα δηλαδή της ιδιοκτησίας στο σύστημα ΕΓΣΑ 87 που είναι το επίσημο ελληνικό σύστημα αναφοράς το οποίο χρησιμοποιείται από το κτηματολόγιο.

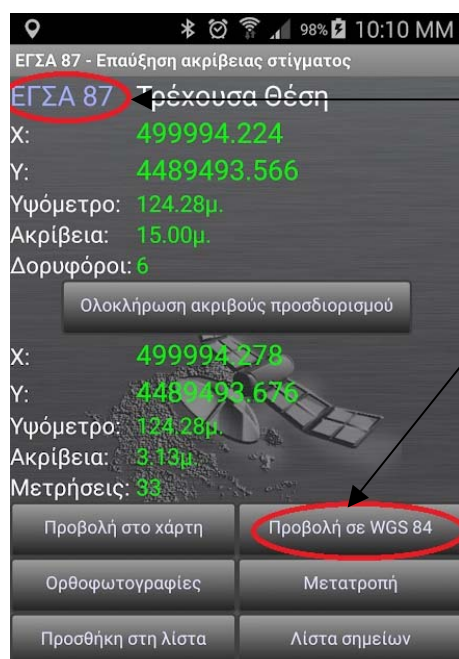
Αφού εγκαταστήσετε μια τέτοια εφαρμογή από το **Google Play** για συσκευή Android ή το **App Store** για συσκευή iOS, και ενεργοποιήσετε το **GPS** της συσκευής σας, πηγαίνετε στο μέσον περίπου της καθεμίας ιδιοκτησίας σας και σημειώνετε το ζεύγος των συντεταγμένων (X και Ψ) που σας δίνει η εφαρμογή στο σημείο αυτό. Η ακρίβεια των GPS των κινητών smartphone δεν είναι μεγάλη, αλλά επαρκεί για το σκοπό αυτό. Με τις συντεταγμένες αυτές μπορεί να γίνει ο εντοπισμός της ΘΕΣΗΣ της ιδιοκτησίας σας στο Γραφείο Κτηματογράφησης.

Εναλλακτικά, μπορείτε να εντοπίσετε οι ίδιοι τη θέση της ιδιοκτησίας σας στην επίσημη ιστοσελίδα του κτηματολογίου, όπως αναλυτικά περιγράφεται στη σχετική οδηγία.

ΠΑΡΑΔΕΙΓΜΑ 1 (συσκευές Android): ΜΕ ΧΡΗΣΗ ΤΗΣ ΕΦΑΡΜΟΓΗΣ "ΕΓΣΑ87" (βρείτε τη στο Google Play ή σαρώστε τον κωδικό)



Μόλις ανοίξει η εφαρμογή θα πρέπει να γράφει πάνω αριστερά «ΕΓΣΑ 87» με μεγάλα γκριζα γράμματα. Αν γράφει «WGS 84» πρέπει να το αλλάξετε πατώντας το κάτω δεξιά κουμπί που γράφει «Προβολή σε ΕΓΣΑ 87».

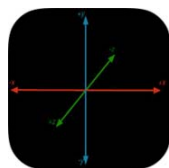


Ενεργό σύστημα
Συντεταγμένων (πρέπει
να είναι ΕΓΣΑ 87)

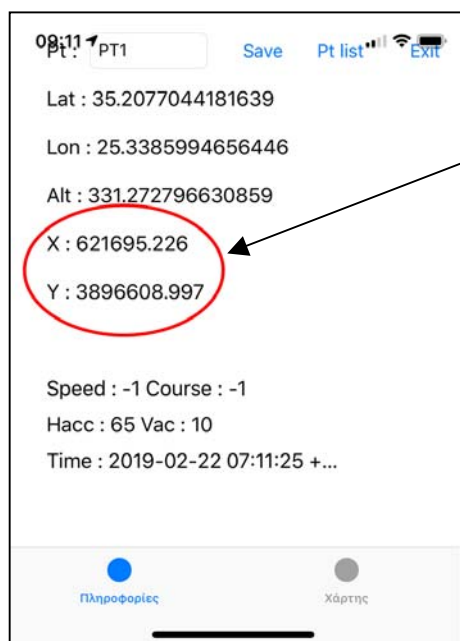
Πλήκτρο εναλλαγής
ΕΓΣΑ 87 και WGS 84

Σημειώνετε τις συντεταγμένες X και Ψ για κάθε μία ιδιοκτησία και είτε τις φέρνετε στο Γραφείο Κτηματογράφησης, είτε εντοπίζετε μόνοι σας την ιδιοκτησία στην επίσημη ιστοσελίδα **www.ktimatologio.gr**, εκτυπώνετε το κομμάτι της αεροφωτογραφίας και υποβάλλετε την εκτύπωση μαζί με τη δήλωσή σας.

ΠΑΡΑΔΕΙΓΜΑ 2 (συσκευές iOS):
ΜΕ ΧΡΗΣΗ ΤΗΣ ΕΦΑΡΜΟΓΗΣ "EGSA87"
(βρείτε τη στο App Store ή σαρώστε τον κωδικό)



Η συγκεκριμένη εφαρμογή έχει πολύ απλή εμφάνιση και περιλαμβάνει στη βασική οθόνη της όλες τις πληροφορίες θέσης. Περίπου στο μέσον της, εμφανίζονται οι συντεταγμένες X και Y στο σύστημα ΕΓΣΑ 87.



Συντεταγμένες στο σύστημα ΕΓΣΑ 87

Σημειώνετε τις συντεταγμένες X και Y για κάθε μία ιδιοκτησία και είτε τις φέρνετε στο Γραφείο Κτηματογράφησης, είτε εντοπίζετε μόνοι σας την ιδιοκτησία στην επίσημη ιστοσελίδα **www.ktimatologio.gr**, εκτυπώνετε το κομμάτι της αεροφωτογραφίας και υποβάλλετε την εκτύπωση μαζί με τη δήλωσή σας.